

# COMMUNE DE PLOUAY PLAN LOCAL D'URBANISME

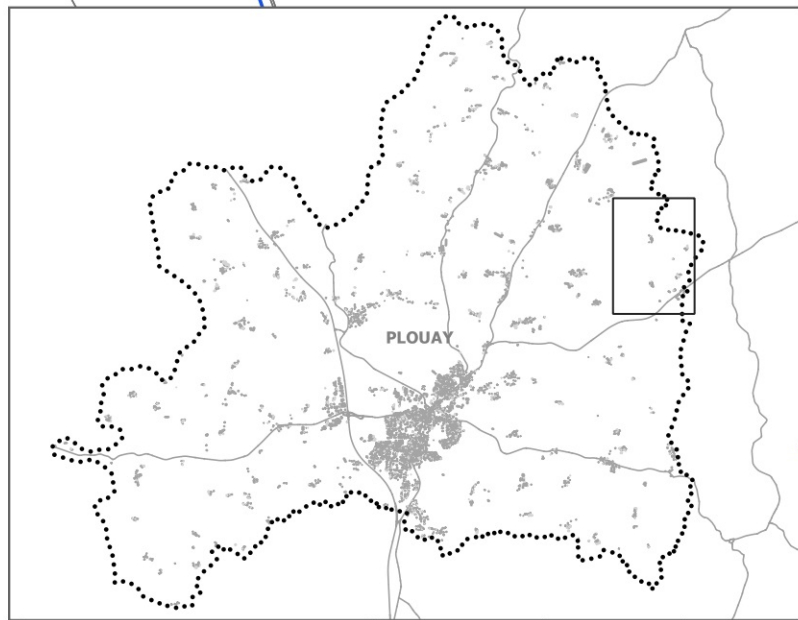
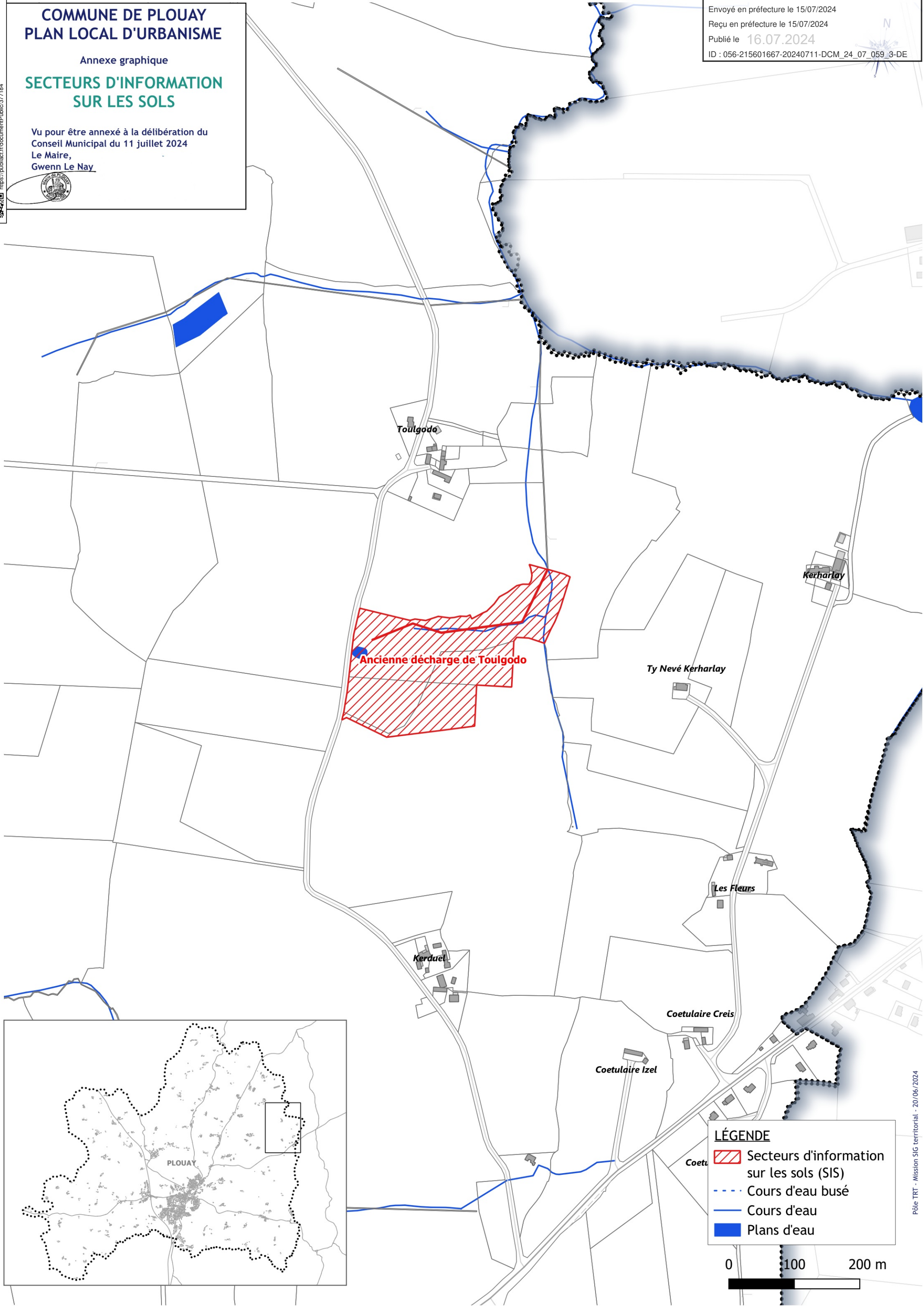

Annexe graphique

## SECTEURS D'INFORMATION SUR LES SOLS

Vu pour être annexé à la délibération du  
Conseil Municipal du 11 juillet 2024  
Le Maire,  
Gwenn Le Nay



Envoyé en préfecture le 15/07/2024  
Reçu en préfecture le 15/07/2024  
Publié le 16.07.2024  
ID : 056-215601667-20240711-DCM\_24\_07\_059\_3-DE



**LÉGENDE**

- Secteurs d'information sur les sols (SIS)
- Cours d'eau busé
- Cours d'eau
- Plans d'eau

